

Factura Pequeño Contribuyente

WALTER GUSTAVO, AVILA RODAS

Nit Emisor: 73568740

WALTER GUSTAVO AVILA RODAS

23 CALLE LOCAL 10 23-47 COLONIA VILLA HERMOSA 1, zona 7, San Miguel Petapa, GUATEMALA

NIT Receptor: 3440958

Nombre Receptor: INSTITUTO GEOGRAFICO NACIONAL, INGENIERO ALFREDO OBIOLS GOMEZ

Dirección comprador: AVENIDA LAS AMERICAS 5-76 ZONA 13, CIUDAD DE GUATEMALA

NÚMERO DE AUTORIZACIÓN:

C5C9544C-47A9-4764-995B-B9D2D9C6EA61

Serie: C5C9544C Número de DTE: 1202276196

Numero Acceso:

Fecha y hora de emisión: 30-jun-2025 07:39:48

Fecha y hora de certificación: 02-jun-2025 07:39:48

Moneda: GTQ

#No	B/S	Cantidad	Descripcion	P. Unitario con IVA (Q)	Descuentos (Q)	Otros Descuentos(Q)	Total (Q)	Impuestos
1	Servicio	1	Pago de honorarios por servicios técnicos prestados al Instituto Geográfico Nacional, Ingeniero Alfredo Obiols Gomez del Ministerio de Agricultura, Ganadería y Alimentación durante el periodo correspondiente del 01 de junio de 2025 al 30 de junio de 2025, según Contrato Administrativo número 2025-202-1-2-47, Acuerdo Ministerial de Aprobación número RH-029- 202-1-2025.	8,000.00	0.00	0.00	8,000.00	
TOTALES:					0.00	0.00	8,000.00	

CANCELADO


* No genera derecho a crédito fiscal

Datos del certificador


Superintendencia de Administracion Tributaria NIT: 16693949

Razón: que se registra para hacer constar que la factura que precede, Serie C5C9544C, número de DTE 1202276196 de fecha 30 de junio de 2025; emitida por Walter Gustavo Avila Rodas, ampara el pago por servicios técnicos; correspondiente al mes de junio del año 2025, según contrato número 2025-202-1-2-47 y Acuerdo Ministerial de Aprobación número RH-029-202-1-2025. Conste. Guatemala, 30 de junio del año 2025.



(f) 
WALTER GUSTAVO AVILA RODAS
DPI: 2054057541303

Ing. David Isaac Gómez Gómez
Sub-Director con Funciones Temporales
Instituto Geográfico Nacional -IGN-

(f) 
Firma y sello del Responsable de la
Verificación de los Servicios Contratados



Ing. Agr. Daunno Walther Chew Dávila
Director
(f) Instituto Geográfico Nacional -IGN-



"Contribuyendo por el país que todos queremos"

	Identificador Documento del Verificador Integrado No: 1748871713821	Fecha de Generación: Jun 2, 2025, 7:41 AM
Detalle de Documentos		
Tipo Documento:	FEL	
Fecha Emisión:	30/06/2025 07:39:48	
Emisor:	73568740	
Agente de Retención:	No es agente de retención.	
Establecimiento:	WALTER GUSTAVO AVILA RODAS	
Receptor:	3440958-INSTITUTO GEOGRAFICO NACIONAL, INGENIERO ALFREDO OBIOLS GOMEZ	
Monto Total:	GTQ GTQ 8000.000000	
No. de Acceso:	0	
Autorización:	C5C9544C-47A9-4764-995B-B9D2D9C6EA61	
Serie:	C5C9544C	
Número del DTE:	1202276196	
Acuse de recibido:	FCID202520250602T07:39:4806:00C5C9544C47A94764995BB9D2D9C6EA61	
Fecha de la consulta:	02/06/2025 07:41:40	
Estado:	Activo	
Asociado a una garantía mobiliaria:	No	



SITUACIÓN DEL CONTRIBUYENTE:

NO PRESENTA INCUMPLIMIENTOS



Al 02/06/2025 07:41:59 AM

CONTRIBUYENTE Y/O EMISOR	
NIT	73568740
NOMBRE	WALTER GUSTAVO, AVILA RODAS
RESUMEN	
TIPO DE INCUMPLIMIENTO	
¡FELICITACIONES! NO PRESENTA INCUMPLIMIENTOS TRIBUTARIOS	
El no presentar incumplimientos, no garantiza que el contribuyente pueda obtener la "Solvencia Fiscal", ya que el proceso de emisión de la misma, considera otras obligaciones no incluidas en el Verificador Integrado.	

Contribuyendo por el país que todos queremos

Para actualizar tus Datos de RTU, así como verificar el detalle de las declaraciones presentadas puedes hacerlo en Agencia Virtual ingresando Usuario y Contraseña, si aún no tienes tu contraseña, ingresa a <https://portal.sat.gob.gt/portal/> selecciona Agencia Virtual en la opción "Solicitar Usuario", luego preséntate a una Agencia u Oficina Tributaria o llama al Contac Center de la SAT, teléfono 1550.



Verifique la validez de la presente consulta

INFORME MENSUAL DE ACTIVIDADES REALIZADAS

No. Contrato Administrativo		2025-202-1-2-47
No. de Acuerdo Ministerial de Aprobación de Contrato:		RH-029-202-1-2025
Tipo de Servicios:		TÉCNICOS
Nombres y apellidos de la persona contratista:		WALTER GUSTAVO AVILA RODAS
Plazo de contratación:	Del: 02/01/2025	Al: 30/06/2025
Período de este Informe:	Del: 01/06/2025	Al: 30/06/2025
Monto a pagar: Ocho mil quetzales exactos		Q 8,000.00
Prestados en:		INSTITUTO GEOGRÁFICO NACIONAL, INGENIERO ALFREDO OBIOLS GÓMEZ

Señora Ministra de Agricultura, Ganadería y Alimentación:

A continuación, se detallan las actividades y avances gestionados durante el período de la contratación.

Descripción de actividades según TDR	Informe de actividades realizadas	Avance	
		Cuantitativo	Cualitativo
1) Servicios técnicos para colaborar en la digitalización e integración de la información geográfica obtenida de los recorridos de campo, para la actualización de la base de datos.	- Colaboré con trabajo de gabinete en la recopilación y preparación de información geográfica para la actualización de la base de datos para los diferentes proyectos de la División de Información Geográfica.	100%	Finalizado
2) Servicios técnicos para colaborar en la actualización de la información geográfica para el Suplemento del Diccionario Geográfico Nacional, del municipio que le sea asignado.	- Colaboré en la actualización de información geográfica del municipio de Huité del departamento de Zacapa referente al Suplemento del Diccionario Geográfico Nacional.	100%	Finalizado
3) Servicios técnicos para colaborar en el trabajo de gabinete y recorrido de campo de los diferentes proyectos de la División de Información Geográfica de los municipios que le sean asignados.	- Colaboré en el trabajo de gabinete para la elaboración del plan de trabajo preliminar sobre las proyecciones y comisiones que se llevarán a cabo por la División de Información Geográfica, las cuales pertenecen al Plan Operacional Anual (POA) 2025 .	100%	Finalizado
	- Colaboré en la comisión de campo sobre la caracterización, verificación y uso del suelo urbano en el municipio de El Progreso, departamento de Jutiapa en su primera fase.	100%	Finalizado
	- Colaboré en la recopilación de información geográfica del municipio de Santa Barbara , del departamento de Suchitepéquez para ser utilizada en el trabajo de campo del proyecto de toponimia.	100%	Finalizado

4) Servicios técnicos para colaborar en la digitalización y actualización de las certificaciones de ordenamiento territorial enviadas por las diferentes municipalidades del país, de los municipios que le sean asignados.	- Colaboré en la comparación y actualización de la base de datos Excel de la Certificación del año 2024 del Ordenamiento Territorial del municipio de La Reforma y Malacatán del departamento de San Marcos .	100%	Finalizado
5) Otras actividades relacionadas con el servicio contratado o que le sean asignadas por la autoridad superior.	- Colaboré en la elaboración del expediente digital del municipio de Cabañas y La Unión del departamento de Zacapa , para mejorar el almacenamiento de dichos documentos en la División de Información Geográfica.	100%	Finalizado
	- Colaboré en la elaboración de la base de datos Excel de los lugares poblados para ser verificada por las municipalidades para el proceso de redacción de la Certificación del Ordenamiento Territorial correspondiente.	100%	Finalizado
	- Colaboré en darle seguimiento al proceso de compra de los insumos (Plotter y GPS) solicitados por la División de Información Geográfica del Instituto Geográfico Nacional, Ingeniero Alfredo Obiols Gomez, correspondiente al Plan Anual de Compras (PAC 2025).	100%	Finalizado
	- Colaboré en darle respuesta a una solicitud realizada por la señora Elit Grajeda Asesora de la Municipalidad de Tajumulco, quien solicita una copia simple de la Certificación del Ordenamiento Territorial de ese municipio	100%	Finalizado


El presente informe describe lo actuado por el suscrito en cumplimiento a las actividades desarrolladas durante el periodo de la contratación, y acorde a los términos de referencia de la misma.

Atentamente.


 (f) Walter Gustavo Avila Rodas
 DPI: 2054057541303
 Celular: 57366706

Se hace constar que las actividades descritas en este informe responden a lo estipulado en el contrato administrativo y sus respectivos términos de referencia, y se encuentran recibidos de conformidad, por lo que autorizo a quién corresponda, para que procedan al trámite de pago de los honorarios correspondientes.


 Ing. David Isaac Gómez Gómez
 Sub-Director con Funciones Temporales
 Instituto Geográfico Nacional -IGN-
 (f) Firma y sello del Responsable de la Verificación de los Servicios Contratados


 Ing. Agr. Daunno Walther Chew Dávila
 Director
 (f) Instituto Geográfico Nacional -IGN-

INFORME FINAL DE ACTIVIDADES REALIZADAS

No. Contrato Administrativo		2025-202-1-2-47
No. de Acuerdo Ministerial de Aprobación de Contrato:		RH-029-202-1-2025
Tipo de Servicios:		TÉCNICOS
Nombres y apellidos de la persona contratista:		WALTER GUSTAVO AVILA RODAS
Plazo de contratación:	Del: 02/01/2025	Al:30/06/2025
Período de este Informe:	Del: 02/01/2025	Al:30/06/2025
Monto a pagar: Cuarenta y siete mil setecientos cuarenta y un quetzales con noventa y cuatro centavos		Q47,741.94
Prestados en:		INSTITUTO GEOGRÁFICO NACIONAL, INGENIERO ALFREDO OBIOLS GÓMEZ

Señora Ministra de Agricultura, Ganadería y Alimentación:

A continuación, se detallan las actividades y avances gestionados durante el período de la contratación.

Descripción de actividades según TDR	Informe de actividades realizadas	Avance	
		Cuantitativo	Cualitativo
1) Servicios técnicos para colaborar en la digitalización e integración de la información geográfica obtenida de los recorridos de campo, para la actualización de la base de datos.	- Colaboré con trabajo de gabinete en la recopilación y preparación de información geográfica para la actualización de la base de datos para los diferentes proyectos de la División de Información Geográfica.	100%	Finalizado
2) Servicios técnicos para colaborar en la actualización de la información geográfica para el Suplemento del Diccionario Geográfico Nacional, del municipio que le sea asignado.	- Colaboré en la actualización de información geográfica del municipio de Huité del departamento de Zacapa referente al Suplemento del Diccionario Geográfico Nacional.	100%	Finalizado
3) Servicios técnicos para colaborar en el trabajo de gabinete y recorrido de campo de los diferentes proyectos de la División de Información Geográfica de los municipios que le sean asignados.	- Colaboré en el trabajo de gabinete para la elaboración del plan de trabajo preliminar sobre las proyecciones y comisiones que se llevarán a cabo por la División de Información Geográfica, las cuales pertenecen al Plan Operacional Anual (POA) 2025 .	100%	Finalizado
	- Colaboré en la comisión de campo sobre la caracterización, verificación y uso del suelo urbano en el municipio de El Progreso , departamento de Jutiapa en su primera fase.	100%	Finalizado
	- Colaboré en la recopilación de información geográfica de los municipios de San Gabriel y Santa Barbara del departamento de Suchitepéquez para ser utilizada en el trabajo de campo del proyecto de toponimia.	100%	Finalizado
	- Colaboré en realizar la delimitación geográfica del área urbana y grillas de las ortofotos, así como la elaboración de una base de datos la cual pertenece al municipio de El Progreso , departamento de Jutiapa , para el proyecto de caracterización urbana, sobre los cuadrantes del 25 al 34.	100%	Finalizado

4) Servicios técnicos para colaborar en la digitalización y actualización de las certificaciones de ordenamiento territorial enviadas por las diferentes municipalidades del país, de los municipios que le sean asignados.	- Colaboré en la comparación y actualización de la base de datos Excel de las Certificaciones del año 2024 del Ordenamiento Territorial de los municipios de Esquipulas Palo Gordo, Catarina, Sibinal, Ixchiguan, Ocós, El Quetzal, Concepción Tutuapa, La Reforma y Malacatán del departamento de San Marcos .	100%	Finalizado
5) Otras actividades relacionadas con el servicio contratado o que le sean asignadas por la autoridad superior.	- Colaboré en la elaboración de los expedientes digitales de los municipios de Estanzuela, Huité, Teculután, Usumatlán, Río Hondo, Zacapa, Gualán, Cabañas y La Unión del departamento de Zacapa , para mejorar el almacenamiento de dichos documentos en la División de Información Geográfica.	100%	Finalizado
	- Colaboré en la elaboración de las bases de datos Excel de los lugares poblados para ser verificada por las municipalidades para el proceso de redacción de la Certificación de Ordenamiento Territorial correspondiente.	100%	Finalizado
	- Colaboré en la capacitación con el tema “Planificación y Gestión del Tiempo” , organizada por el Departamento de Desarrollo de Personal del Ministerio de Agricultura, Ganadería y Alimentación.	100%	Finalizado
	- Colaboré en la revisión de informes y facturas mensuales en cuanto a la gramática, redacción y contenido del equipo de Técnicos de la División de Información Geográfica.	100%	Finalizado
	- Colaboré en la capacitación sobre el Taller de Derechos Laborales con Énfasis en la temática de Discapacidad , impartido por el Ministerio de Trabajo y Previsión Social.	100%	Finalizado
	- Colaboré en la investigación y formulación de la base de datos sobre las certificaciones ingresadas en el año 2020, 2021, 2022, 2023 y 2024 del ordenamiento territorial de las municipalidades del territorio nacional., solicitud ingresada por medio del Área de Información Pública del Instituto Geográfico Nacional, Ingeniero Alfredo Obiols Gomez.	100%	Finalizado
	- Colaboré participando en la reunión Técnico-Administrativo del Instituto Geográfico Nacional, Ingeniero Alfredo Obiols Gomez, en la cual se abordó el tema de los lineamientos y tiempos para presentar las modificaciones del Plan Anual de Compras PAC 2025.	100%	Finalizado
	- Colaboré brindando respuesta con oficio al Señor Lorenzo López Baten presidente de la Comisión de Salud sobre la categoría del lugar poblado denominado Pasuc del municipio de Momostenango , departamento de Totonicapán .	100%	Finalizado
	- Colaboré en la capacitación sobre el lenguaje de señas , impartido por el Ministerio de Trabajo y Previsión Social.	100%	Finalizado

- Colaboré en la capacitación sobre introducción de Toponimia para la verificación de nombres geográficos en las instalaciones del Instituto Geográfico Nacional, Ingeniero Alfredo Obiols Gomez.	100%	Finalizado
- Colaboré en darle seguimiento al proceso de compras de los insumos (Plotter y GPS) solicitados para la División de Información Geográfica del Instituto Geográfico Nacional, Ingeniero Alfredo Obiols Gomez.	100%	Finalizado
- Colaboré en la elaboración de los documentos sobre la consignación de gastos para el desarrollo y finalización de actividades planteadas en el Plan Operacional Anual (POA) 2025 .	100%	Finalizado
- Colaboré en la capacitación de diversos temas sobre Accidentes Geográficos impartida por la División de Información Geográfica, la cual se llevó a cabo en las instalaciones del Instituto Geográfico Nacional, Ingeniero Alfredo Obiols Gomez.	100%	Finalizado
- Colaboré en darle respuesta a una solicitud realizada por la señora Elit Grajeda Asesora de la Municipalidad de Tajumulco, quien solicita una copia simple de la Certificación del Ordenamiento Territorial de ese municipio.	100%	Finalizado
- Colaboré participando en la reunión Técnica del Instituto Geográfico Nacional, Ingeniero Alfredo Obiols Gomez, en la cual se abordó el tema del Plan Anual de Compras PAC 2025.	100%	Finalizado

Colaborar en la búsqueda de información geográfica descriptiva para poder llevar a cabo proyectos de Toponimia y de caracterización, verificación y clasificación del uso del suelo urbano de los lugares poblados de la república de Guatemala, dentro de División de Información Geográfica, así como la digitalización (sistemas Arcgis, Qgis), actualización, verificación y comparación de las bases de datos que contengan información geográfica obtenida a través de los proyectos que han sido realizados dentro de la División para que puedan ser de apoyo tanto para el personal del Instituto Geográfico Nacional, así como para los usuarios que lo soliciten para diversas investigaciones y conocimientos.

También colaborar en la atención a clientes externos del Instituto Geográfico Nacional, Ingeniero Alfredo Obiols Gomez en cuanto a consultas que correspondan a la División de Información Geográfica de este Instituto.


El presente informe describe lo actuado por el suscrito en cumplimiento a las actividades desarrolladas durante el periodo de la contratación, y acorde a los términos de referencia de la misma.

Atentamente.



(f) Walter Gustavo Avila Rodas
DPI: 2054057541303
Celular: 57366706

Se hace constar que las actividades descritas en este informe responden a lo estipulado en el contrato administrativo y sus respectivos términos de referencia, y se encuentran recibidos de conformidad, por lo que autorizo a quién corresponda, para que procedan al trámite de pago de los honorarios correspondientes.


Sub-Director con Funciones Temporales
(f) Instituto Geográfico Nacional -IGN-
Firma y sello del Responsable de la Verificación de los Servicios Contratados



Ing. Agr. Daunno Walther Chew Dávila
Director

Aprobado (f) Instituto Geográfico Nacional -IGN-

Firma y sello del Director o Viceministro que suscribió el Contrato Administrativo

